Profil B
diverse Instandsetzungsmaßnahmen hangseitig

Variante 0.1, 1, 2 und 2.1

Profil C
diverse Instandsetzungsmaßnahmen flussseitig

Variante 1, 2 und 2.1

Profil E
Sanierung Mauer hangseitig bis H=3,0m

Variante 0.1 und 1

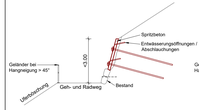

Variante 2 und 2.1

Profil F
Sanierung Mauer hangseitig über H=3m

Variante 1

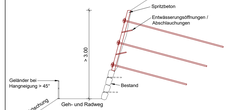

Variante 2 und 2.1

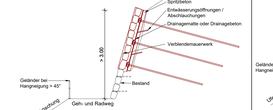

Profil G
Neubau Mauer hangseitig bis H=3m

Variante 1

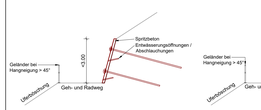

Variante 2 und 2.1

Profil H
Neubau Mauer hangseitig über H=3m

Variante 0.1 und 1



Variante 2 und 2.1

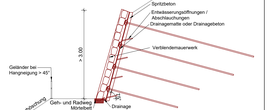

LEGENDE:

Bestand

proj. Baumaßnahmen

Intensität der Baumaßnahmen:

- sehr umfangreich
- umfangreich
- mittel
- gering

Profil H Galerie
Neubau Galerie hangseitig

Variante 2 und 2.1

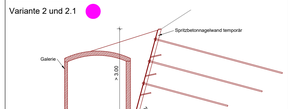

Profil I
Sanierung Mauer flussseitig

Variante 0.1 und 1

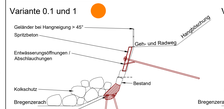

Variante 2 und 2.1

Profil J
Neubau Mauer flussseitig

Variante 0.1 und 1

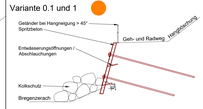

Variante 2 und 2.1

Profil K1
Steinschlagschutzdamm bewehrte Erde

Variante 1, 2 und 2.1

Profil K2
Steinschlagschutzdamm Steinschichtung luftseitig

Variante 0.1, 1, 2 und 2.1

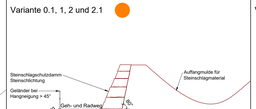

Profil K3 (Engstellen)
Steinschlagschutzdamm Eichenbohlenträgerwand

Variante 1, 2 und 2.1

Profil L
Steinschlagschutz und Rutschungsauffangbecken auf Mauerkrone

Variante 0.1, 1, 2 und 2.1

Profil M1 (<1000 kJ)
Steinschlagschutzzaun (Stahldrahtnetz)

Variante 1, 2 und 2.1

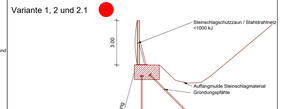

Profil M2 (>1000 kJ)
Steinschlagschutzzaun (Stahldrahtnetz)

Variante 1

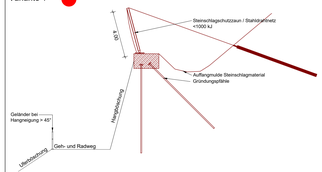

Profil N
Steinschlagschutznetz Fels

Variante 0.1, 1, 2 und 2.1

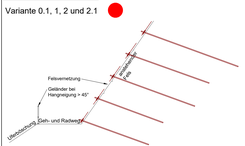

Profil O
Steinschlagschutz und Fußsicherung bei flachem Geländeverlauf

Variante 1, 2 und 2.1

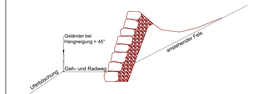

Profil P1
Steinschlagschutz und Rutschungsauffangbecken (nicht immer auf Mauerkrone)

Variante 0.1, 1, 2 und 2.1

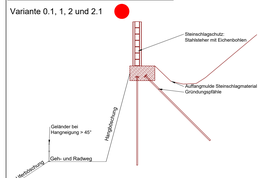

Profil P2
Steinschlagschutz und Rutschungsauffangbecken bei Bestand (nicht immer auf Mauerkrone)

Variante 0.1, 1, 2 und 2.1

Profil P3
Steinschlagschutz und Rutschungsauffangbecken bei Bestand (nicht immer auf Mauerkrone)

Variante 0.1, 1, 2 und 2.1

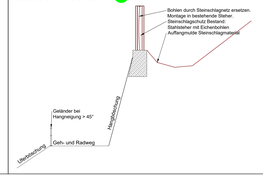

Profil S
Tunnelneubau

Variante 2.1

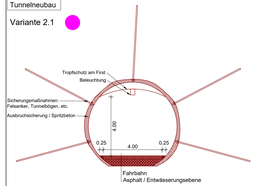

Profil T
Wegebau

Variante 0.1 ohne Geländer

Variante 1, 2 und 2.1 mit Geländer

Vorarlberg
BREGENZ BREGENZERWALD
Bregenzerwald Regionalplanungsgemeinschaft

Regionalentwicklung Bregenzerwald GmbH
Gerbe 1135
6863 Egg

Machbarkeitsstudie

Bregenzerachtal
Geh- und Radweg
Doren - Kennelbach

Situation
Regelprofile

M = 1: 100

Bregenz, im Juli 2021
Plan Nr. 20.008/06

Rudhardt Gasser Pfefferkorn Ziviltechniker
3P WEST GEOTECHNIK
GEOMAC INGENIEURBÜRO FÜR GEOLOGIE

L2 1.75m(0.42)m=0.74 m